



Legenda:

Afsluiting voor motorvoertuigen

• éénrichting verkeer



- Locaties van camera's, controle op "hoofdwegen" structuur!!
- werkgebieden

Aandachtspunten voor invoeren van een milieuzone;

1 juli 2024







- Keermogelijkheden / escape routes voor “fout-rijders”   geen keermogelijkheid



foto 1 Arksteestraat (Oranjesingel)

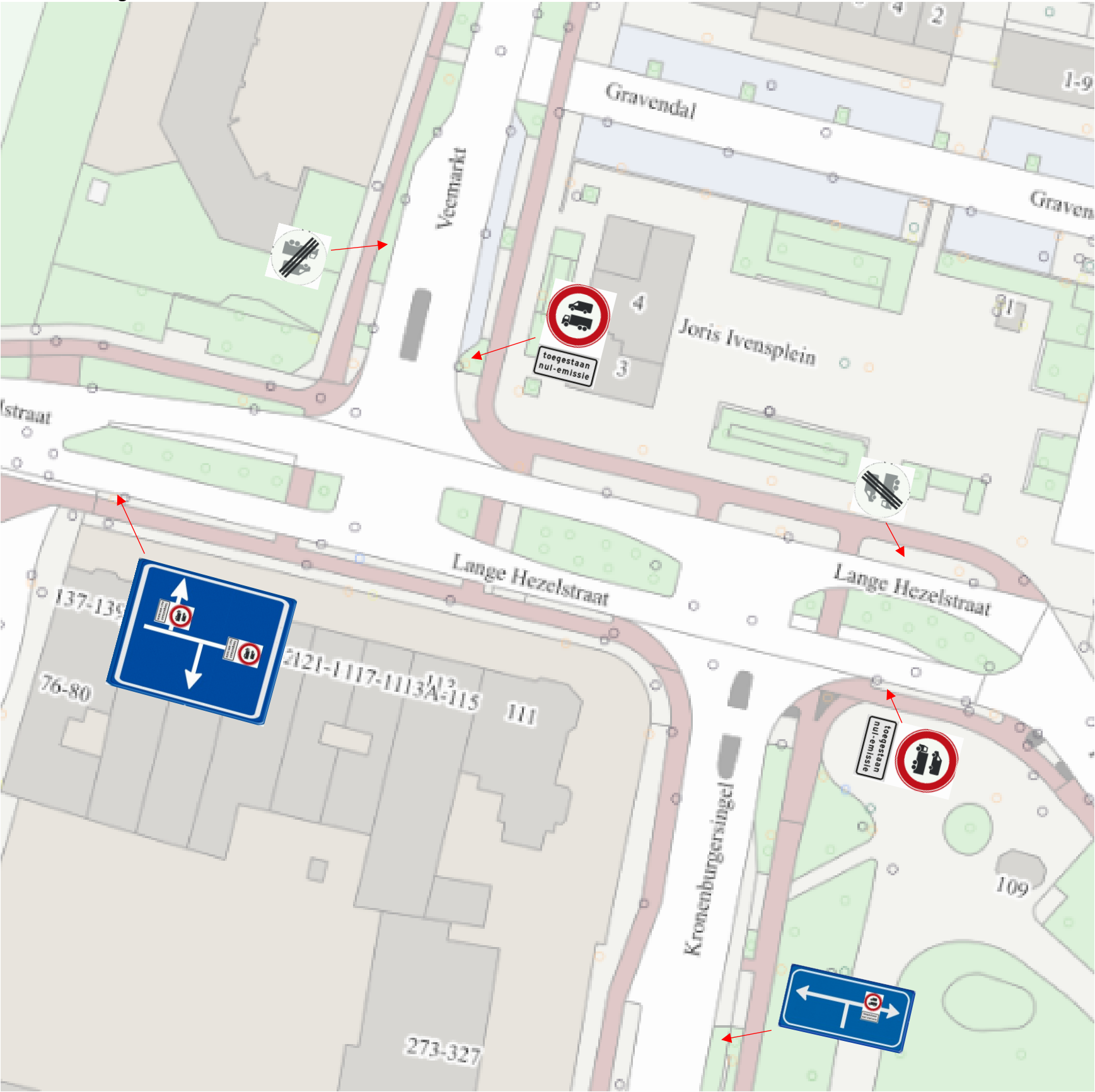


foto 2 Staringstraat (Oranjesingel)

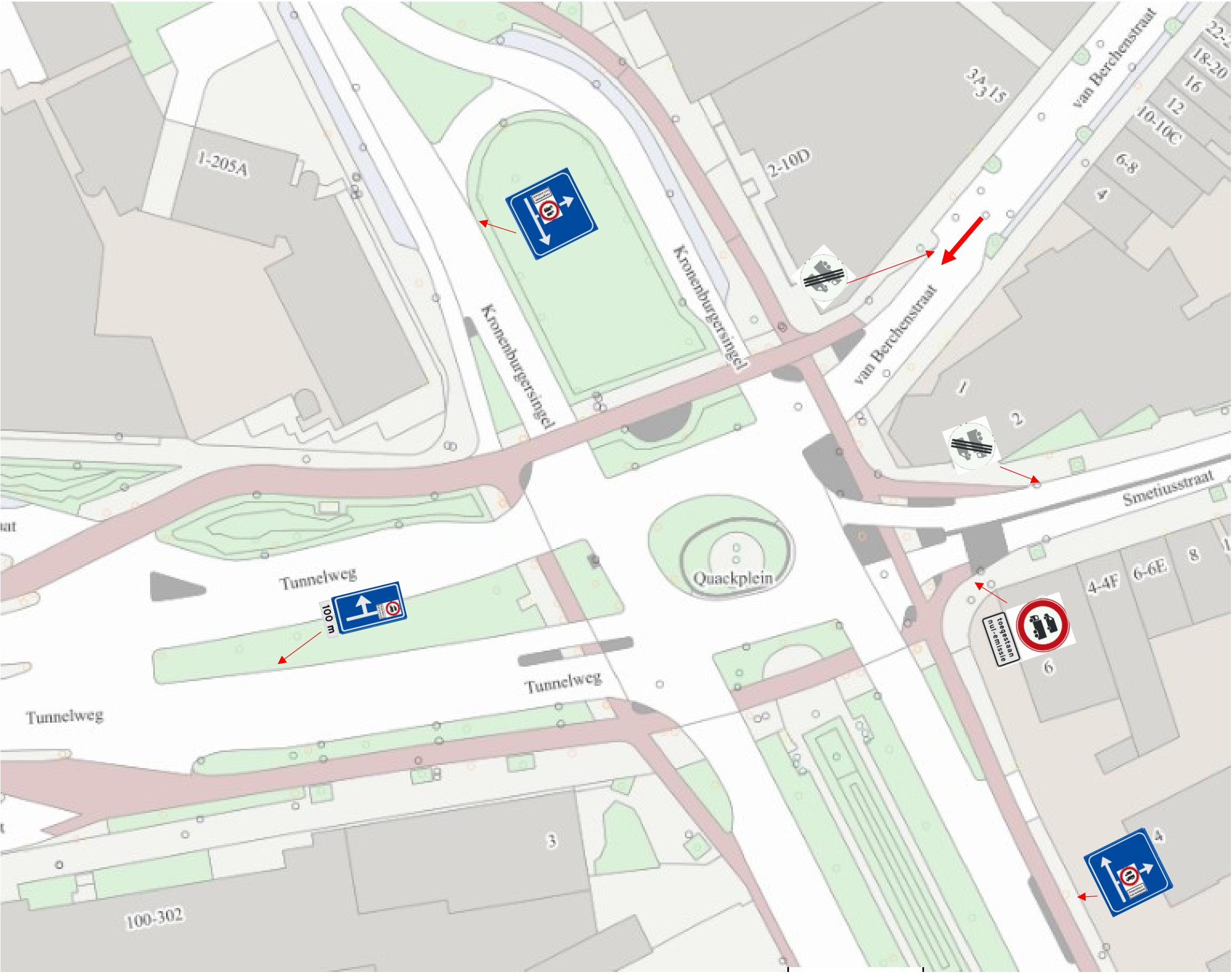


foto 3 Ubbergseweg (zicht op Voerweg)

Veemarkt Lange Hezelstraat



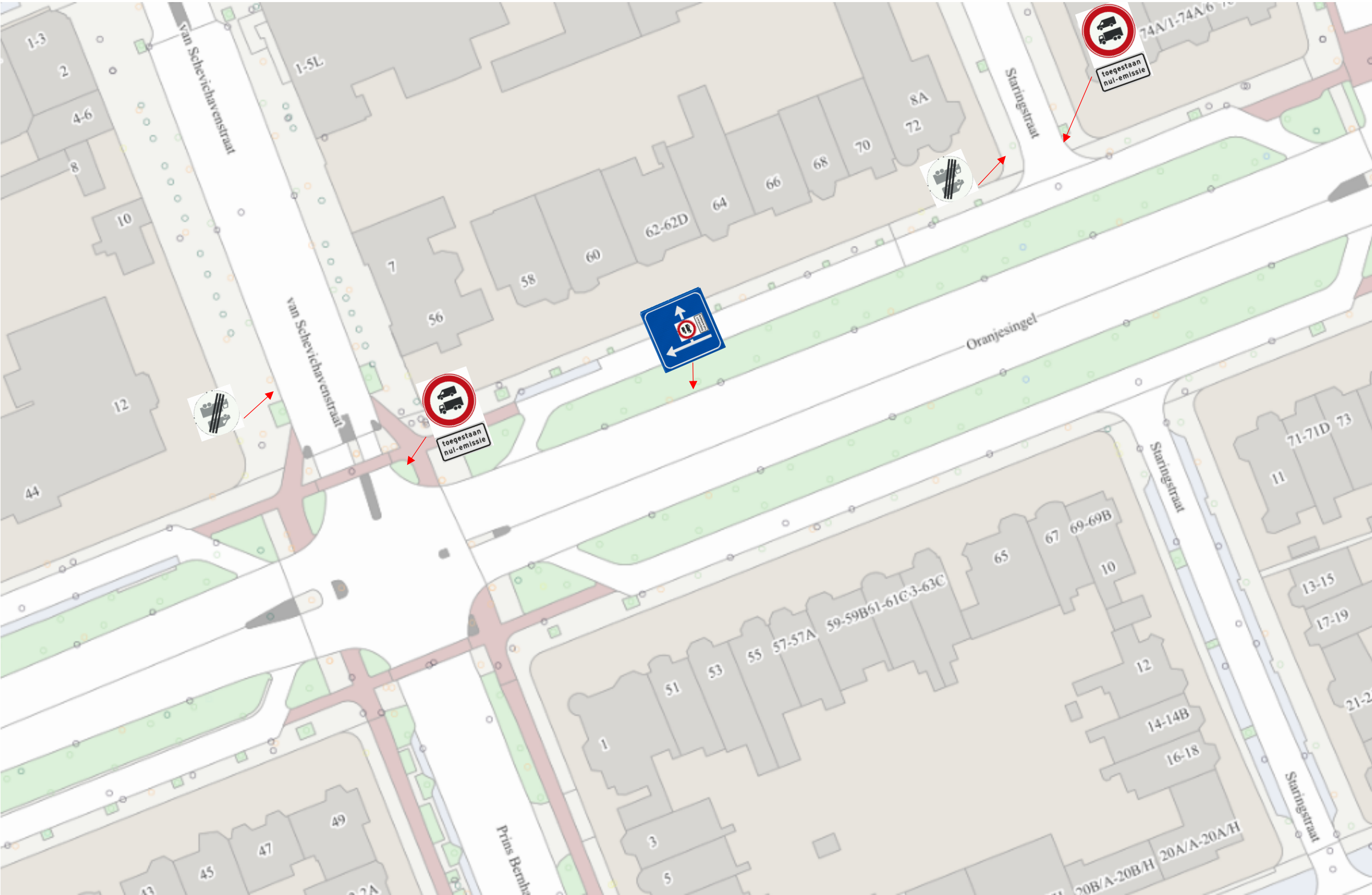




The map displays a residential neighborhood with several streets: Bisschop Hamerstraat, van Welderenstraat, Oranjesingel, and Keizer Karelplein. Building footprints are shown in grey, and green areas represent parks or gardens. A red arrow points to a location on Bisschop Hamerstraat. A red box labeled 'VRI' is placed near a 'toegestaan nul-emissie' sign. Another 'toegestaan nul-emissie' sign is visible on the right side of the map. A scale bar indicates 20 meters. The map is credited to Kadaster / 1876.



van Schevichavenstraat en Staringstraat



van der Brugghenstraat en Hertogstraat (eenrichtingsverkeer partieel “centrum uit”)









Ubbergseweg

